

**ИНФОРМАЦИОННАЯ СИСТЕМА ОБЕСПЕЧЕНИЯ  
ГРАДОСТРОИТЕЛЬНОЙ ДЕЯТЕЛЬНОСТИ  
ГОРОДА-КУРОРТА ПЯТИГОРСКА**

<b>1.</b>	<b>Данные об объекте , в отношении которого предоставляются сведения</b>	
1.1.	Кадастровый номер	26:33: 010101:590
1.2.	Вид объекта	земельный участок
1.3.	Площадь объекта	801.00 кв.м
1.4.	Местоположение	Ставропольский край, г Пятигорск, в районе ОАО "ПОГАТ" по автомобильной дороге "Северо-Западный обход г. Пятигорска"
	Раздел ГИСОГД	V."Правила землепользования и застройки, внесение изменений в них"
<b>2.</b>	<b>СВЕДЕНИЯ О ГРАДОСТРОИТЕЛЬНОМ ЗОНИРОВАНИИ ТЕРРИТОРИИ ГОРОДА-КУРОРТА ПЯТИГОРСКА</b>	
2.1.	Наименование и источник сведений (муниципальный акт)	Фрагмент карты градостроительного зонирования территории муниципального образования города-курорта Пятигорска (из приложения I к Правилам землепользования и застройки муниципального образования города - курорта Пятигорска, утвержденных постановлением администрации города Пятигорска от 09.11.2021г. №4244 в редакции от 28.06.2023 года № 2220)
2.2.	Результат	<p align="center"><b>«Од» Предпринимательство.</b></p>
2.3.	Условные обозначения	<ul style="list-style-type: none"> <li>● условное обозначение местоположения земельного участка (в границах указанной зоны)</li> </ul>

Ведущий специалист <small>(наименование должности)</small>	 <small>(подпись)</small>	В.А.Баталова <small>(фамилия, инициалы)</small>
Заведующий отделом <small>(наименование должности)</small>	 <small>(подпись)</small>	С.С.Малый <small>(фамилия, инициалы)</small>

<b>Особые отметки:</b>	Лист №1
Дата подготовки сведений	"20" июня 2024 г
Актуальность сведений:	180 дней

<b>1. Данные об объекте, в отношении которого предоставляются сведения</b>	
1.1. Кадастровый номер	26:33: 010101:590
1.2. Вид объекта	земельный участок
1.3. Площадь объекта	801.00 кв.м
1.4. Местоположение	Ставропольский край, г Пятигорск, в районе ОАО "ПОГАТ" по автомобильной дороге "Северо-Западный обход г. Пятигорска"

<b>2. СВЕДЕНИЯ ОБ ОСОБЫХ УСЛОВИЯХ ИСПОЛЬЗОВАНИЯ ТЕРРИТОРИИ ГОРОДА-КУРОРТА ПЯТИГОРСКА</b>										
2.1. Наименование и источник сведений (муниципальный акт)	Фрагмент карты градостроительного зонирования территории муниципального образования города-курорта Пятигорска (из приложения II к Правилам землепользования и застройки муниципального образования города - курорта Пятигорска, утвержденных постановлением администрации города Пятигорска от 09.11.2021г. №4244 в редакции от 28.06.2023 года № 2220)									
2.2. Результат	 <p>● условное обозначение местоположения земельного участка</p>									
3.1.2. Условные обозначения	<table border="0"> <tr> <td> Границы города</td> <td> Памятники архитектуры регионального значения</td> <td> Памятник культурного наследия - гора "Машук"</td> </tr> <tr> <td> Обелиски и памятники с охранной зоной</td> <td> Объекты государственной охраны</td> <td> Старое кладбище</td> </tr> <tr> <td> Памятники архитектуры федерального значения</td> <td> Памятники археологии</td> <td> Лермонтовский заповедник</td> </tr> </table>	 Границы города	 Памятники архитектуры регионального значения	 Памятник культурного наследия - гора "Машук"	 Обелиски и памятники с охранной зоной	 Объекты государственной охраны	 Старое кладбище	 Памятники архитектуры федерального значения	 Памятники археологии	 Лермонтовский заповедник
 Границы города	 Памятники архитектуры регионального значения	 Памятник культурного наследия - гора "Машук"								
 Обелиски и памятники с охранной зоной	 Объекты государственной охраны	 Старое кладбище								
 Памятники архитектуры федерального значения	 Памятники археологии	 Лермонтовский заповедник								
2.3. Комментарии										

Ведущий специалист  
(наименование должности)

Заведующий отделом  
(наименование должности)



































































В.А.Баталова  
(фамилия, инициалы)

С.С.Малый  
(фамилия, инициалы)

<b>Особые отметки:</b>	Лист №2
Дата подготовки сведений	"20" июня 2024 г
Актуальность сведений:	180 дней



<b>1. Данные об объекте, в отношении которого предоставляются сведения</b>																																																					
1.1. Кадастровый номер	26:33: 010101:590																																																				
1.2. Вид объекта	земельный участок																																																				
1.3. Площадь объекта	801.00 кв.м																																																				
1.4. Местоположение	Ставропольский край, г Пятигорск, в районе ОАО "ПОГАТ" по автомобильной дороге "Северо-Западный обход г. Пятигорска"																																																				
2. Наименование и источник сведений	Фрагмент карты градостроительного зонирования территории муниципального образования города-курорта Пятигорска (из приложения III к Правилам землепользования и застройки муниципального образования города - курорта Пятигорска, утвержденных постановлением администрации города Пятигорска от 09.11.2021г. №4244 в редакции от 28.06.2023 года № 2220)																																																				
2.1. Результат	 <p>● условное обозначение местоположения земельного участка</p>																																																				
2.2. Условные обозначения	<table border="0"> <tr> <td></td> <td>граница города</td> <td></td> <td>Охранная зона объектов регионального значения</td> </tr> <tr> <td></td> <td>1-я зона санитарной охраны</td> <td></td> <td>Охранная зона объектов федерального значения</td> </tr> <tr> <td></td> <td>2-я зона санитарной охраны</td> <td></td> <td>Кладбища с санитарно-охранной зоной</td> </tr> <tr> <td></td> <td>Предприятия с охранными зонами 1. ОАО "Элизар" 2. ОАО "Пятигорский завод "Импульс" 3. ОАО "Станкотерм" 4. ОАО "Пятигорскоргтехника" 5. ОАО "Пятигорский хлебокомбинат" 6. Пятигорск молочный комбинат-филиал ООО "Агрофирма "Село Ворошилова" 7. ОАО "Холод" 8. ЗАО "КМВ Пластик" 9. ООО "Кавингорг +ф" 10. ГП "Протезноортопедическое предприятие" 11. МУП "ПТЭК" 12. ОАО "Железобетон" 13. ЗАО "Пятигорсксельмаш" 14. Сувенирная фабрика 15. ООО "Алеф" 16. ОАО "Темп" 17. МУП "ППКБ"</td> <td></td> <td>Железные дороги с полосой отвода</td> </tr> <tr> <td></td> <td>АЗС с санитарно-охранными зонами</td> <td></td> <td>Магистральный газопровод с охранной зоной</td> </tr> <tr> <td></td> <td>Котельные с санитарно-охранными зонами</td> <td></td> <td>Хоз.-питьевой водопровод ø1000 и более с охранной зоной</td> </tr> <tr> <td></td> <td>Зоны затопления</td> <td></td> <td>Канализация ø1000 и более с охранной зоной</td> </tr> <tr> <td></td> <td>Охранные зоны памятников археологии</td> <td></td> <td>ЛЭП 110 кВ с охранной зоной</td> </tr> <tr> <td></td> <td></td> <td></td> <td>Подстанции существующие</td> </tr> <tr> <td></td> <td></td> <td></td> <td>Подстанции проектируемые</td> </tr> <tr> <td></td> <td></td> <td></td> <td>Граница 1,2,3 пояса ЗСО Водовод</td> </tr> <tr> <td></td> <td></td> <td></td> <td>Водоемы с водоохранной зоной</td> </tr> <tr> <td></td> <td></td> <td></td> <td>Оползни</td> </tr> </table>		граница города		Охранная зона объектов регионального значения		1-я зона санитарной охраны		Охранная зона объектов федерального значения		2-я зона санитарной охраны		Кладбища с санитарно-охранной зоной		Предприятия с охранными зонами 1. ОАО "Элизар" 2. ОАО "Пятигорский завод "Импульс" 3. ОАО "Станкотерм" 4. ОАО "Пятигорскоргтехника" 5. ОАО "Пятигорский хлебокомбинат" 6. Пятигорск молочный комбинат-филиал ООО "Агрофирма "Село Ворошилова" 7. ОАО "Холод" 8. ЗАО "КМВ Пластик" 9. ООО "Кавингорг +ф" 10. ГП "Протезноортопедическое предприятие" 11. МУП "ПТЭК" 12. ОАО "Железобетон" 13. ЗАО "Пятигорсксельмаш" 14. Сувенирная фабрика 15. ООО "Алеф" 16. ОАО "Темп" 17. МУП "ППКБ"		Железные дороги с полосой отвода		АЗС с санитарно-охранными зонами		Магистральный газопровод с охранной зоной		Котельные с санитарно-охранными зонами		Хоз.-питьевой водопровод ø1000 и более с охранной зоной		Зоны затопления		Канализация ø1000 и более с охранной зоной		Охранные зоны памятников археологии		ЛЭП 110 кВ с охранной зоной				Подстанции существующие				Подстанции проектируемые				Граница 1,2,3 пояса ЗСО Водовод				Водоемы с водоохранной зоной				Оползни
	граница города		Охранная зона объектов регионального значения																																																		
	1-я зона санитарной охраны		Охранная зона объектов федерального значения																																																		
	2-я зона санитарной охраны		Кладбища с санитарно-охранной зоной																																																		
	Предприятия с охранными зонами 1. ОАО "Элизар" 2. ОАО "Пятигорский завод "Импульс" 3. ОАО "Станкотерм" 4. ОАО "Пятигорскоргтехника" 5. ОАО "Пятигорский хлебокомбинат" 6. Пятигорск молочный комбинат-филиал ООО "Агрофирма "Село Ворошилова" 7. ОАО "Холод" 8. ЗАО "КМВ Пластик" 9. ООО "Кавингорг +ф" 10. ГП "Протезноортопедическое предприятие" 11. МУП "ПТЭК" 12. ОАО "Железобетон" 13. ЗАО "Пятигорсксельмаш" 14. Сувенирная фабрика 15. ООО "Алеф" 16. ОАО "Темп" 17. МУП "ППКБ"		Железные дороги с полосой отвода																																																		
	АЗС с санитарно-охранными зонами		Магистральный газопровод с охранной зоной																																																		
	Котельные с санитарно-охранными зонами		Хоз.-питьевой водопровод ø1000 и более с охранной зоной																																																		
	Зоны затопления		Канализация ø1000 и более с охранной зоной																																																		
	Охранные зоны памятников археологии		ЛЭП 110 кВ с охранной зоной																																																		
			Подстанции существующие																																																		
			Подстанции проектируемые																																																		
			Граница 1,2,3 пояса ЗСО Водовод																																																		
			Водоемы с водоохранной зоной																																																		
			Оползни																																																		

Ведущий специалист  
(наименование должности)  
Заведующий отделом  
(наименование должности)

 (подпись)  
МП

В.А.Баталова  
(фамилия, инициалы)  
С.С.Малый  
(фамилия, инициалы)

Особые отметки:	Лист №3
Дата подготовки сведений	"20" июня 2024 г
Актуальность сведений:	180 дней

<b>1.</b>	<b>Данные об объекте , в отношении которого предоставляются сведения</b>	
1.1.	Кадастровый номер	26:33: 010101:590
1.2.	Вид объекта	земельный участок
1.3.	Площадь объекта	801.00 кв.м
1.4.	Местоположение	Ставропольский край, г Пятигорск, в районе ОАО "ПОГАТ" по автомобильной дороге "Северо-Западный обход г. Пятигорска"
2.	Наименование и источник сведений	Фрагмент карты (схемы) границ функциональных зон с отображением параметров планируемого развития (из приложения I к решению Думы города Пятигорска от 28.07.2009г. №68-45 РД «Об утверждении генерального плана муниципального образования города-курорта Пятигорска», в редакции решения Думы города Пятигорска от 29.06.2018г. № 25-27 РД)
2.1.	Результат и условные обозначения	
2.3.	Комментарии	Земельный участок входит в границы III зоны санитарной охраны

Ведущий специалист (наименование должности) \_\_\_\_\_ (подпись) \_\_\_\_\_ МП \_\_\_\_\_ В.А.Баталова (фамилия, инициалы)  
 Заведующий отделом (наименование должности) \_\_\_\_\_ (подпись) \_\_\_\_\_ С.С.Малый (фамилия, инициалы)

<b>Особые отметки:</b>	Лист №4
Дата подготовки сведений	"20" июня 2024 г
Актуальность сведений:	180 дней



**Управление архитектуры и градостроительства администрации города  
Пятигорска**

**СВЕДЕНИЯ  
О ВИДАХ РАЗРЕШЕННОГО ИСПОЛЬЗОВАНИЯ,  
ПРЕДЕЛЬНЫХ РАЗМЕРАХ ЗЕМЕЛЬНЫХ УЧАСТКОВ И ПРЕДЕЛЬНЫХ  
ПАРАМЕТРАХ РАЗРЕШЕННОГО СТРОИТЕЛЬСТВА, РЕКОНСТРУКЦИИ  
ОБЪЕКТОВ КАПИТАЛЬНОГО СТРОИТЕЛЬСТВА**

**«Од» Предпринимательство.**

Для зоны «Од» Предпринимательство, в части видов разрешенного использования земельных участков и объектов капитального строительства, устанавливаются следующие градостроительные регламенты:

Наименование вида разрешенного использования земельного участка	Описание вида разрешенного использования земельного участка	Код (числовое обозначение)
<b>ОСНОВНЫЕ ВИДЫ РАЗРЕШЕННОГО ИСПОЛЬЗОВАНИЯ ЗЕМЕЛЬНЫХ УЧАСТКОВ И ОБЪЕКТОВ КАПИТАЛЬНОГО СТРОИТЕЛЬСТВА</b>		
Хранение автотранспорта	Размещение отдельно стоящих и пристроенных гаражей, в том числе подземных, предназначенных для хранения автотранспорта, в том числе с разделением на машино-места, за исключением гаражей, размещение которых предусмотрено содержанием видов разрешенного использования с кодами 2.7.2, 4.9	2.7.1
Предоставление коммунальных услуг	Размещение зданий и сооружений, обеспечивающих поставку воды, тепла, электричества, газа, отвод канализационных стоков, очистку и уборку объектов недвижимости (котельных, водозаборов, очистных сооружений, насосных станций, водопроводов, линий электропередач, трансформаторных подстанций, газопроводов, линий связи, телефонных станций, канализаций, стоянок, гаражей и мастерских для обслуживания уборочной и	3.1.1

	аварийной техники, сооружений, необходимых для сбора и плавки снега)	
Административные здания организаций, обеспечивающих предоставление коммунальных услуг	Размещение зданий, предназначенных для приема физических и юридических лиц в связи с предоставлением им коммунальных услуг	3.1.2
Бытовое обслуживание	Размещение объектов капитального строительства, предназначенных для оказания населению или организациям бытовых услуг (мастерские мелкого ремонта, ателье, бани, парикмахерские, прачечные, химчистки, похоронные бюро)	3.3
Государственное управление	Размещение зданий, предназначенных для размещения государственных органов, государственного пенсионного фонда, органов местного самоуправления, судов, а также организаций, непосредственно обеспечивающих их деятельность или оказывающих государственные и (или) муниципальные услуги	3.8.1
Деловое управление	Размещение объектов капитального строительства с целью: размещения объектов управленческой деятельности, не связанной с государственным или муниципальным управлением и оказанием услуг, а также с целью обеспечения совершения сделок, не требующих передачи товара в момент их совершения между организациями, в том числе биржевая деятельность (за исключением банковской и страховой деятельности)	4.1
Объекты торговли (торговые центры, торгово-развлекательные центры (комплексы))	Размещение объектов капитального строительства, общей площадью свыше 5000 кв. м с целью размещения одной или нескольких организаций, осуществляющих продажу товаров, и (или) оказание услуг в соответствии с содержанием видов разрешенного использования с кодами 4.5,	4.2



	4.6, 4.8 - 4.8.2; размещение гаражей и (или) стоянок для автомобилей сотрудников и посетителей торгового центра	
Рынки	Размещение объектов капитального строительства, сооружений, предназначенных для организации постоянной или временной торговли (ярмарка, рынок, базар), с учетом того, что каждое из торговых мест не располагает торговой площадью более 200 кв. м; размещение гаражей и (или) стоянок для автомобилей сотрудников и посетителей рынка	4.3
Магазины	Размещение объектов капитального строительства, предназначенных для продажи товаров, торговая площадь которых составляет до 5000 кв. м	4.4
Банковская и страховая деятельность	Размещение объектов капитального строительства, предназначенных для размещения организаций, оказывающих банковские и страховые услуги	4.5
Общественное питание	Размещение объектов капитального строительства в целях устройства мест общественного питания (рестораны, кафе, столовые, закусочные, бары)	4.6
Гостиничное обслуживание	Размещение гостиниц	4.7
Развлекательные мероприятия	Размещение зданий и сооружений, предназначенных для организации развлекательных мероприятий, путешествий, для размещения дискотек и танцевальных площадок, ночных клубов, аквапарков, боулинга, аттракционов и т.п., игровых автоматов (кроме игрового оборудования, используемого для проведения азартных игр), игровых площадок	4.8.1
Стоянка транспортных средств	Размещение стоянок (парковок) легковых автомобилей и других мототранспортных средств, в том числе мотоциклов, мотороллеров, мотоколясок, мопедов,	4.9.2

	скутеров, за исключением встроенных, пристроенных и встроенно-пристроенных стоянок	
Благоустройство территории	Размещение декоративных, технических, планировочных, конструктивных устройств, элементов озеленения, различных видов оборудования и оформления, малых архитектурных форм, некапитальных нестационарных строений и сооружений, информационных щитов и указателей, применяемых как составные части благоустройства территории, общественных туалетов	12.0.2
<b>УСЛОВНО РАЗРЕШЕННЫЕ ВИДЫ ИСПОЛЬЗОВАНИЯ ЗЕМЕЛЬНЫХ УЧАСТКОВ И ОБЪЕКТОВ КАПИТАЛЬНОГО СТРОИТЕЛЬСТВА</b>		
Среднеэтажная жилая застройка	Размещение многоквартирных домов этажностью не выше восьми этажей	2.5
Многоэтажная жилая застройка (высотная застройка)	Размещение многоквартирных домов этажностью девять этажей и выше; размещение подземных гаражей и автостоянок; размещение объектов обслуживания жилой застройки во встроенных, пристроенных и встроенно-пристроенных помещениях многоквартирного дома в отдельных помещениях дома, если площадь таких помещений в многоквартирном доме не составляет более 15% от общей площади дома	2.6
Оказание социальной помощи населению	Размещение зданий, предназначенных для служб психологической и бесплатной юридической помощи, социальных, пенсионных и иных служб (службы занятости населения, пункты питания малоимущих граждан), в которых осуществляется прием граждан по вопросам оказания социальной помощи и назначения социальных или пенсионных выплат, а также для размещения общественных некоммерческих организаций: некоммерческих фондов, благотворительных	3.2.2



	организаций, клубов по интересам	
Оказание услуг связи	Размещение зданий, предназначенных для размещения пунктов оказания услуг почтовой, телеграфной, междугородней и международной телефонной связи	3.2.3
Общежития	Размещение зданий, предназначенных для размещения общежитий, предназначенных для проживания граждан на время их работы, службы или обучения, за исключением зданий, размещение которых предусмотрено содержанием вида разрешенного использования с кодом 4.7	3.2.4
Амбулаторно-поликлиническое обслуживание	Размещение объектов капитального строительства, предназначенных для оказания гражданам амбулаторно-поликлинической медицинской помощи (поликлиники, фельдшерские пункты, пункты здравоохранения, центры матери и ребенка, диагностические центры, молочные кухни, станции донорства крови, клинические лаборатории)	3.4.1
Стационарное медицинское обслуживание	Размещение объектов капитального строительства, предназначенных для оказания гражданам медицинской помощи в стационарах (больницы, родильные дома, диспансеры, научно-медицинские учреждения и прочие объекты, обеспечивающие оказание услуги по лечению в стационаре); размещение станций скорой помощи; размещение площадок санитарной авиации	3.4.2
Дошкольное, начальное и среднее общее образование	Размещение объектов капитального строительства, предназначенных для просвещения, дошкольного, начального и среднего общего образования (детские ясли, детские сады, школы, лицеи, гимназии, художественные, музыкальные школы, образовательные кружки и иные организации, осуществляющие деятельность по воспитанию, образованию и просвещению), в том числе зданий,	3.5.1

	спортивных сооружений, предназначенных для занятия обучающихся физической культурой и спортом	
Среднее и высшее профессиональное образование	Размещение объектов капитального строительства, предназначенных для профессионального образования и просвещения (профессиональные технические училища, колледжи, художественные, музыкальные училища, общества знаний, институты, университеты, организации по переподготовке и повышению квалификации специалистов и иные организации, осуществляющие деятельность по образованию и просвещению), в том числе зданий, спортивных сооружений, предназначенных для занятия обучающихся физической культурой и спортом	3.5.2
Объекты культурно-досуговой деятельности	Размещение зданий, предназначенных для размещения музеев, выставочных залов, художественных галерей, домов культуры, библиотек, кинотеатров и кинозалов, театров, филармоний, концертных залов, планетариев	3.6.1
Осуществление религиозных обрядов	Размещение зданий и сооружений, предназначенных для совершения религиозных обрядов и церемоний (в том числе церкви, соборы, храмы, часовни, синагоги)	3.7.1
Проведение научных исследований	Размещение зданий и сооружений, предназначенных для проведения научных изысканий, исследований и разработок (научно-исследовательские и проектные институты, научные центры, инновационные центры, государственные академии наук, опытно-конструкторские центры, в том числе отраслевые)	3.9.2
Амбулаторное ветеринарное обслуживание	Размещение объектов капитального строительства, предназначенных для оказания ветеринарных услуг без содержания животных	3.10.1



Обеспечение спортивно-зрелищных мероприятий	Размещение спортивно-зрелищных зданий и сооружений, имеющих специальные места для зрителей от 500 мест (стадионов, дворцов спорта, ледовых дворцов, ипподромов)	5.1.1
Обеспечение занятий спортом в помещениях	Размещение спортивных клубов, спортивных залов, бассейнов, физкультурно-оздоровительных комплексов в зданиях и сооружениях	5.1.2
Историко-культурная деятельность	Сохранение и изучение объектов культурного наследия народов Российской Федерации (памятников истории и культуры), в том числе: объектов археологического наследия, достопримечательных мест, мест бытования исторических промыслов, производств и ремесел, исторических поселений, недействующих военных и гражданских захоронений, объектов культурного наследия, хозяйственная деятельность, являющаяся историческим промыслом или ремеслом, а также хозяйственная деятельность, обеспечивающая познавательный туризм	9.3
<b>ВСПОМОГАТЕЛЬНЫЕ ВИДЫ РАЗРЕШЕННОГО ИСПОЛЬЗОВАНИЯ ЗЕМЕЛЬНЫХ УЧАСТКОВ И ОБЪЕКТОВ КАПИТАЛЬНОГО СТРОИТЕЛЬСТВА</b>		
Среднеэтажная жилая застройка	Благоустройство и озеленение; обустройство спортивных и детских площадок, площадок для отдыха	2.5
Многоэтажная жилая застройка (высотная застройка)	Благоустройство и озеленение придомовых территорий; обустройство спортивных и детских площадок, хозяйственных площадок и площадок для отдыха	2.6

Предельные (минимальные и (или) максимальные) размеры земельных участков и предельные параметры разрешенного строительства, реконструкции объектов капитального строительства:

1. Предельные (минимальные и (или) максимальные) размеры земельных участков, в том числе их площадь:

предельные минимальные и максимальные размеры земельных участков для объектов основного вида разрешенного использования – не подлежат установлению;

предельные минимальные и максимальные размеры земельных участков для объектов условно разрешенного вида использования – не подлежат установлению.

2. Минимальные отступы от границ земельных участков в целях определения мест допустимого размещения зданий, строений, сооружений, за пределами которых запрещено строительство зданий, строений, сооружений:

минимальные отступы от границ земельных участков для объектов основного вида разрешенного использования – не подлежат установлению.

минимальные отступы от границ земельных участков для объектов условно разрешенного вида использования:

для объектов с кодом 2.5:

для размещения многоквартирных домов этажностью не выше восьми этажей; размещение объектов обслуживания жилой застройки во встроенных, пристроенных и встроенно-пристроенных помещениях многоквартирного дома, если общая площадь таких помещений в многоквартирном доме не составляет более 20% общей площади помещений дома (для надземной части объекта) – 6 м;

для размещения подземных гаражей и автостоянок – не подлежит установлению;

для объектов с кодом 2.6:

для размещения многоквартирных домов этажностью девять этажей и выше; размещение объектов обслуживания жилой застройки во встроенных, пристроенных и встроенно-пристроенных помещениях многоквартирного дома в отдельных помещениях дома, если площадь таких помещений в многоквартирном доме не составляет более 15% от общей площади дома (для надземной части объекта) – 6 м;

для размещения подземных гаражей и автостоянок – не подлежит установлению;

для объектов с кодом 3.7.1 – 3 м;

для остальных объектов условно разрешенного вида использования – не подлежат установлению.

3. Предельное количество этажей или предельная высота зданий, строений, сооружений:

предельное количество этажей для объектов основного вида разрешенного использования:

для объектов с кодами 2.7.1, 3.1.1, 4.9.2, 12.0.2 – не подлежит установлению;

для объектов с кодом 4.3 – 2 надземных этажа;

для объектов с кодом 4.7 – 12 надземных этажей;

для остальных объектов основного вида разрешенного использования – 5 надземных этажей;

предельное количество этажей для объектов условно разрешенного вида использования:

для объектов с кодом 2.6 – 16 надземных этажей;

для объектов с кодом 3.5.1, 5.1.2 – 4 надземных этажа;

для объектов с кодами 3.7.1, 5.1.1 – не подлежит установлению;

для остальных объектов условно разрешенного вида использования – надземных этажей.



4. Максимальный процент застройки в границах земельного участка, определяемый как отношение суммарной площади земельного участка, которая может быть застроена, ко всей площади земельного участка:

максимальный процент застройки для объектов основного вида разрешенного использования:

для объектов с кодами 2.7.1, 3.1.1, 4.9.2, 12.0.2 – не подлежит установлению;

для объектов с кодами 3.1.2, 3.3, 3.8.1 – 50 %;

для объектов с кодами 4.1, 4.2, 4.3, 4.4, 4.5, 4.6, 4.7, 4.8.1 – 60 %;

максимальный процент застройки для объектов условно разрешенного вида использования:

для объекта с кодом 3.7.1 – 70%;

для объектов с кодом 5.1.1, 9.3 – не подлежит установлению;

для объектов с кодом 2.5:

для размещения многоквартирных домов этажностью не выше восьми этажей; размещение объектов обслуживания жилой застройки во встроенных, пристроенных и встроенно-пристроенных помещениях многоквартирного дома, если общая площадь таких помещений в многоквартирном доме не составляет более 20% общей площади помещений дома (для надземной части объекта) – 50 %;

для размещения подземных гаражей и автостоянок – не подлежит установлению;

для объектов с кодом 2.6:

для размещения многоквартирных домов этажностью девять этажей и выше; размещение объектов обслуживания жилой застройки во встроенных, пристроенных и встроенно-пристроенных помещениях многоквартирного дома в отдельных помещениях дома, если площадь таких помещений в многоквартирном доме не составляет более 15% от общей площади дома (для надземной части объекта) – 50%;

для размещения подземных гаражей и автостоянок – не подлежит установлению;

для остальных объектов условно разрешенного вида использования – 50 %.

5. Ограничения использования земельных участков и объектов капитального строительства, устанавливаемые в соответствии с законодательством Российской Федерации:

при проектировании строительства, реконструкции объектов капитального строительства необходимо руководствоваться:

1) Федеральным законом от 25 июня 2002 года № 73-ФЗ «Об объектах культурного наследия (памятниках истории и культуры) народов Российской Федерации»;

2) постановлением Правительства Российской Федерации от 7 декабря 1996 года № 1425 «Об утверждении Положения об округах санитарной и горно-санитарной охраны лечебно-оздоровительных местностей и курортов федерального значения»;

3) до проведения корректировки или разработки и утверждения границ объектов культурного наследия и проектов зон охраны объектов культурного наследия, в границы которых попадают земельные участки, подлежащие застройке,

в целях обеспечения сохранности объектов культурного наследия, считается действующим Проект зон охраны памятников истории и культуры города Пятигорска (г. Москва, 1983 год), утвержденный приказом министра культуры Ставропольского края от 18 апреля 2003 года № 42.

При проектировании зданий, строений и сооружений должны соблюдаться установленные законодательством о пожарной безопасности и законодательством в области обеспечения санитарно-эпидемиологического благополучия населения минимальные нормативные противопожарные и санитарно-эпидемиологические разрывы между зданиями, строениями и сооружениями, в том числе и расположенными на соседних земельных участках, а также градостроительные и строительные нормы и правила. Расстояния между жилыми зданиями, жилыми и общественными зданиями следует принимать на основе расчетов инсоляции и освещенности в соответствии с требованиями СанПиН 1.2.3685-21.

Ограничения использования земельных участков и объектов капитального строительства устанавливаются в соответствии со статьёй 27 Земельного кодекса Российской Федерации и иным законодательством Российской Федерации.

Согласование архитектурно-градостроительного облика объекта капитального строительства не требуется, в соответствии с Градостроительным кодексом Российской Федерации».

(в ред. постановления от 30.08.2023 № 3232)

---

**Фрагмент карты градостроительного зонирования территории муниципального образования города-курорта Пятигорска (из приложения I к Правилам землепользования и застройки муниципального образования города - курорта Пятигорска, утвержденных постановлением администрации города Пятигорска от 09.11.2021г. №4244 в редакции постановления администрации города Пятигорска от 28.06.2023 года № 2220**

**Статья 19. Виды разрешенного использования земельных участков и объектов капитального строительства в различных территориальных зонах**

---

Отдел информационного обеспечения  
градостроительной деятельности

Лицо ответственное за подготовку сведений:

Заведующий отделом

Малый С.С./

Ведущий специалист

Баталова В.А./

«20» июня 2024 г.

тел. 36-30-13

