

Филиал Федерального государственного бюджетного учреждения "Федеральная кадастровая палата Федеральной службы государственной регистрации, кадастра и картографии" по Ставропольскому краю
полное наименование органа регистрации прав

Выписка из Единого государственного реестра недвижимости об объекте недвижимости

Сведения о характеристиках объекта недвижимости

На основании запроса от 30.09.2022, поступившего на рассмотрение 30.09.2022, сообщаем, что согласно записям Единого государственного реестра недвижимости:

Раздел 1 Лист 1

Земельный участок			
вид объекта недвижимости			

Лист № 1 раздела 1	Всего листов раздела 1: 3	Всего разделов: 8	Всего листов выписки: 15
--------------------	---------------------------	-------------------	--------------------------

30.09.2022г. № КУВИ-001/2022-171764288	
Кадастровый номер:	26:33:130203:3302
Номер кадастрового квартала:	26:33:130203
Дата присвоения кадастрового номера:	12.04.2018

Ранее присвоенный государственный учетный номер:	Условный номер 26-26/001-000000002529564-000
Адрес:	Российская Федерация, Ставропольский край, город-курорт Пятигорск, город Пятигорск, в районе многоквартирного дома № 60 по ул. Московской
Площадь:	400 +/- 7
Кадастровая стоимость, руб.:	2802168
Кадастровые номера расположенных в пределах земельного участка объектов недвижимости:	данные отсутствуют
Кадастровые номера объектов недвижимости, из которых образован объект недвижимости:	данные отсутствуют
Кадастровые номера образованных объектов недвижимости:	данные отсутствуют
Категория земель:	Земли населенных пунктов
Виды разрешенного использования:	магазины
Сведения о кадастровом инженеру:	данные отсутствуют
Сведения о лесах, водных объектах и об иных природных объектах, расположенных в пределах земельного участка:	данные отсутствуют
Сведения о том, что земельный участок полностью расположен в границах зоны с особыми условиями использования территории, территории объекта культурного наследия, публичного сервитута:	данные отсутствуют
Сведения о том, что земельный участок расположен в границах особой экономической зоны, территории опережающего социально-экономического развития, зоны территориального развития в Российской Федерации, игровой зоны:	данные отсутствуют

полное наименование должности	подпись	инициалы, фамилия
-------------------------------	---------	-------------------

М.П.

Земельный участок			
вид объекта недвижимости			
Лист № 2 раздела 1	Всего листов раздела 1: 3	Всего разделов: 8	Всего листов выписки: 15
30.09.2022г. № КУВИ-001/2022-171764288			
Кадастровый номер:		26:33:130203:3302	
Сведения о том, что земельный участок расположен в границах особо охраняемой природной территории, охотничьих угодий, лесничеств:	данные отсутствуют		
Сведения о результатах проведения государственного земельного надзора:	данные отсутствуют		
Сведения о расположении земельного участка в границах территории, в отношении которой утвержден проект межевания территории:	данные отсутствуют		
Условный номер земельного участка:	данные отсутствуют		
Сведения о принятии акта и (или) заключении договора, предусматривающих предоставление в соответствии с земельным законодательством исполнительным органом государственным органом власти или органом местного самоуправления, находящегося в государственной или муниципальной собственности земельного участка для строительства наемного дома социального использования или наемного дома коммерческого использования:	данные отсутствуют		
Сведения о том, что земельный участок или земельные участки образованы на основании решения об изъятии земельного участка и (или) расположенного на нем объекта недвижимости для государственных или муниципальных нужд:	данные отсутствуют		
Сведения о том, что земельный участок образован из земель или земельного участка, государственная собственность на которые не разграничена:	данные отсутствуют		
Сведения о наличии земельного спора о местоположении границ земельных участков:	данные отсутствуют		
Статус записи об объекте недвижимости:	Сведения об объекте недвижимости имеют статус "актуальные"		
Особые отметки:	Для данного земельного участка обеспечен доступ посредством земельного участка (земельных участков) с кадастровым номером (кадастровыми номерами): 26:33:000000:19363. Сведения об ограничениях права на объект недвижимости, обременениях данного объекта, не зарегистрированных в реестре прав, ограничений прав и обременений недвижимого имущества: вид ограничения (обременения): ограничения прав на земельный участок, предусмотренные статьями 56, 56.1 Земельного кодекса Российской Федерации; срок действия: с 06.04.2018; реквизиты документа-основания: представление прокуратуры Ставропольского края от 10.05.2011 № 7/3-47-2011 выдан: Прокуратура Ставропольского края. вид ограничения (обременения): ограничения прав на земельный участок, предусмотренные статьями 56, 56.1 Земельного кодекса Российской Федерации;		
полное наименование должности	подпись	инициалы, фамилия	

М.П.

Земельный участок			
вид объекта недвижимости			
Лист № 3 раздела 1	Всего листов раздела 1: 3	Всего разделов: 8	Всего листов выписки: 15
30.09.2022г. № КУВИ-001/2022-171764288			
Кадастровый номер:		26:33:130203:3302	
		срок действия: с 06.04.2018; реквизиты документа-основания: постановление Правительства РФ от 24.02.2009 N 160 "О порядке установления охранных зон объектов электросетевого хозяйства и особых условий использования земельных участков, расположенных в границах таких зон" от 24.02.2009 № 160 выдан: Правительство РФ. вид ограничения (обременения): ограничения прав на земельный участок, предусмотренные статьями 56, 56.1 Земельного кодекса Российской Федерации; срок действия: с 23.04.2019; реквизиты документа-основания: приказ от 03.04.2019 № 292 выдан: Министерство имущественных отношений Ставропольского края.	
Получатель выписки:		Кочетов Геннадий Валерьевич, действующий(ая) на основании документа "" МУНИЦИПАЛЬНОЕ УЧРЕЖДЕНИЕ "УПРАВЛЕНИЕ ИМУЩЕСТВЕННЫХ ОТНОШЕНИЙ АДМИНИСТРАЦИИ ГОРОДА ПЯТИГОРСКА"	

полное наименование должности	подпись	инициалы, фамилия

М.П.

Выписка из Единого государственного реестра недвижимости об объекте недвижимости

Сведения о зарегистрированных правах

Земельный участок			
вид объекта недвижимости			
Лист № 1 раздела 2	Всего листов раздела 2: 2	Всего разделов: 8	Всего листов выписки: 15
30.09.2022г. № КУВИ-001/2022-171764288			
Кадастровый номер:		26:33:130203:3302	

1	Правообладатель (правообладатели):	1.1	Муниципальное образование город-курорт Пятигорск
2	Вид, номер, дата и время государственной регистрации права:	2.1	Собственность 26:33:130203:3302-26/001/2018-1 22.05.2018 17:24:03
3	Сведения об осуществлении государственной регистрации сделки, права без необходимого в силу закона согласия третьего лица, органа:	3.1	данные отсутствуют
4	Ограничение прав и обременение объекта недвижимости:	не зарегистрировано	
5	Договоры участия в долевом строительстве:	не зарегистрировано	
6	Заявленные в судебном порядке права требования:	данные отсутствуют	
7	Сведения о возражении в отношении зарегистрированного права:	данные отсутствуют	
8	Сведения о наличии решения об изъятии объекта недвижимости для государственных и муниципальных нужд:	данные отсутствуют	
9	Сведения о невозможности государственной регистрации без личного участия правообладателя или его законного представителя:	данные отсутствуют	
10	Правопритязания и сведения о наличии поступивших, но не рассмотренных заявлений о проведении государственной регистрации права (перехода, прекращения права), ограничения права или обременения объекта недвижимости, сделки в отношении объекта недвижимости:	отсутствуют	

полное наименование должности	подпись	инициалы, фамилия
-------------------------------	---------	-------------------

М.П.

Земельный участок			
вид объекта недвижимости			
Лист № 2 раздела 2	Всего листов раздела 2: 2	Всего разделов: 8	Всего листов выписки: 15
30.09.2022г. № КУВИ-001/2022-171764288			
Кадастровый номер:		26:33:130203:3302	
11	Сведения о невозможности государственной регистрации перехода, прекращения, ограничения права на земельный участок из земель сельскохозяйственного назначения:	данные отсутствуют	

полное наименование должности	подпись	инициалы, фамилия
-------------------------------	---------	-------------------

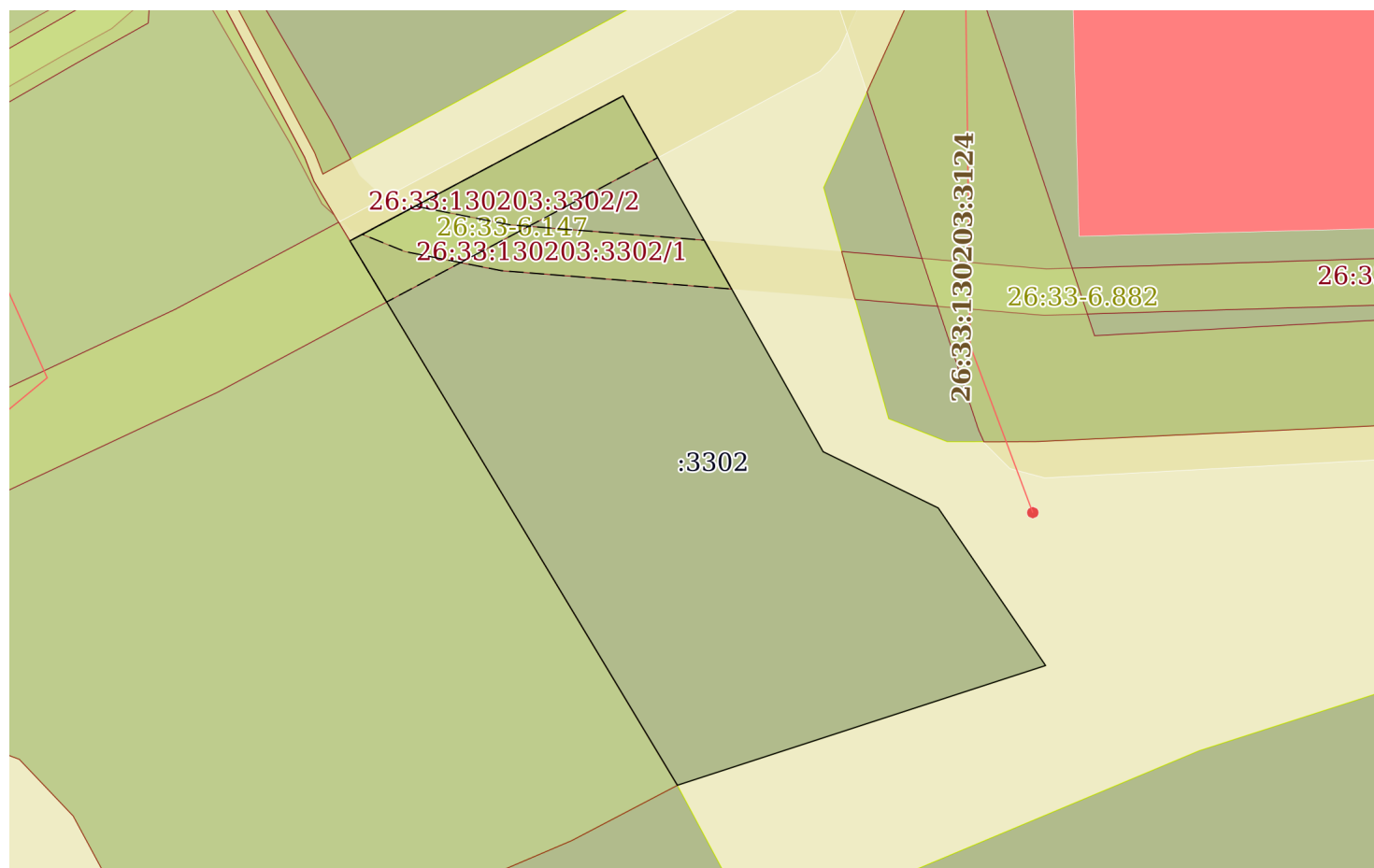
М.П.

Выписка из Единого государственного реестра недвижимости об объекте недвижимости

Описание местоположения земельного участка

Земельный участок			
вид объекта недвижимости			
Лист № 1 раздела 3	Всего листов раздела 3: 1	Всего разделов: 8	Всего листов выписки: 15
30.09.2022г. № КУВИ-001/2022-171764288			
Кадастровый номер:		26:33:130203:3302	

План (чертеж, схема) земельного участка



Масштаб 1:300

Условные обозначения:

полное наименование должности	подпись	инициалы, фамилия
-------------------------------	---------	-------------------

М.П.

Выписка из Единого государственного реестра недвижимости об объекте недвижимости

Описание местоположения земельного участка

Земельный участок			
вид объекта недвижимости			
Лист № 1 раздела 3.1	Всего листов раздела 3.1: 1	Всего разделов: 8	Всего листов выписки: 15
30.09.2022г. № КУВИ-001/2022-171764288			
Кадастровый номер:		26:33:130203:3302	

Описание местоположения границ земельного участка							
№ п/п	Номер точки		Дирекционный угол	Горизонтальное проложение, м	Описание закрепления на местности	Кадастровые номера смежных участков	Сведения об адресах правообладателей смежных земельных участков
	начальная	конечная					
1	2	3	4	5	6	7	8
1	1.1.1	1.1.2	62°1.7'	13.3	данные отсутствуют	данные отсутствуют	данные отсутствуют
2	1.1.2	1.1.3	150°38.9'	17.56	данные отсутствуют	данные отсутствуют	данные отсутствуют
3	1.1.3	1.1.4	116°3.2'	5.51	данные отсутствуют	данные отсутствуют	данные отсутствуют
4	1.1.4	1.1.5	145°43.7'	8.2	данные отсутствуют	данные отсутствуют	данные отсутствуют
5	1.1.5	1.1.6	251°59.3'	16.66	данные отсутствуют	данные отсутствуют	данные отсутствуют
6	1.1.6	1.1.1	328°58.1'	27.33	данные отсутствуют	26:33:000000:19363(1)	данные отсутствуют
7	1.1.6	1.1.6			данные отсутствуют	26:33:000000:18647	данные отсутствуют

полное наименование должности	подпись	инициалы, фамилия
-------------------------------	---------	-------------------

М.П.

Выписка из Единого государственного реестра недвижимости об объекте недвижимости

Описание местоположения земельного участка

Земельный участок			
вид объекта недвижимости			
Лист № 1 раздела 3.2	Всего листов раздела 3.2: 1	Всего разделов: 8	Всего листов выписки: 15
30.09.2022г. № КУВИ-001/2022-171764288			
Кадастровый номер:		26:33:130203:3302	

Сведения о характерных точках границы земельного участка				
Система координат МСК-26 от СК-95, зона 1				
Номер точки	Координаты, м		Описание закрепления на местности	Средняя квадратичная погрешность определения координат характерных точек границ земельного участка, м
	X	Y		
1	2	3	4	5
1	367769.39	1404798.02	-	0.1
2	367745.97	1404812.11	-	0.1
3	367751.12	1404827.95	-	0.1
4	367757.9	1404823.33	-	0.1
5	367760.32	1404818.38	-	0.1
6	367775.63	1404809.77	-	0.1
7	367769.39	1404798.02	-	0.1

полное наименование должности	подпись	инициалы, фамилия

М.П.

Выписка из Единого государственного реестра недвижимости об объекте недвижимости
Сведения о частях земельного участка

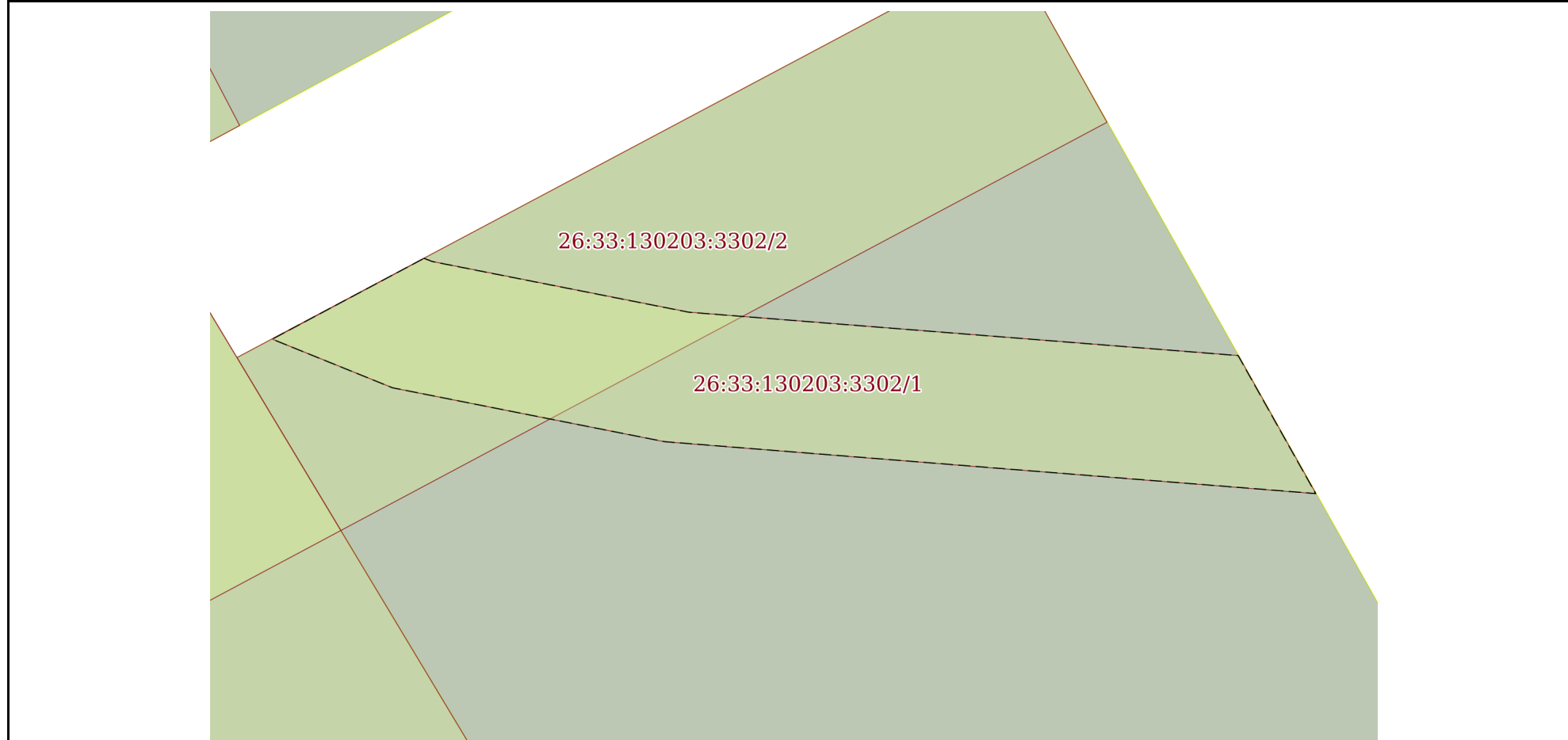
Земельный участок			
вид объекта недвижимости			

Лист № 1 раздела 4	Всего листов раздела 4: 2	Всего разделов: 8	Всего листов выписки: 15
--------------------	---------------------------	-------------------	--------------------------

30.09.2022г. № КУВИ-001/2022-171764288

Кадастровый номер: 26:33:130203:3302

План (чертеж, схема) части земельного участка Учетный номер части: 26:33:130203:3302/1



Масштаб 1:90 Условные обозначения:

полное наименование должности	подпись	инициалы, фамилия

М.П.

Земельный участок

вид объекта недвижимости

Лист № 2 раздела 4

Всего листов раздела 4: 2

Всего разделов: 8

Всего листов выписки: 15

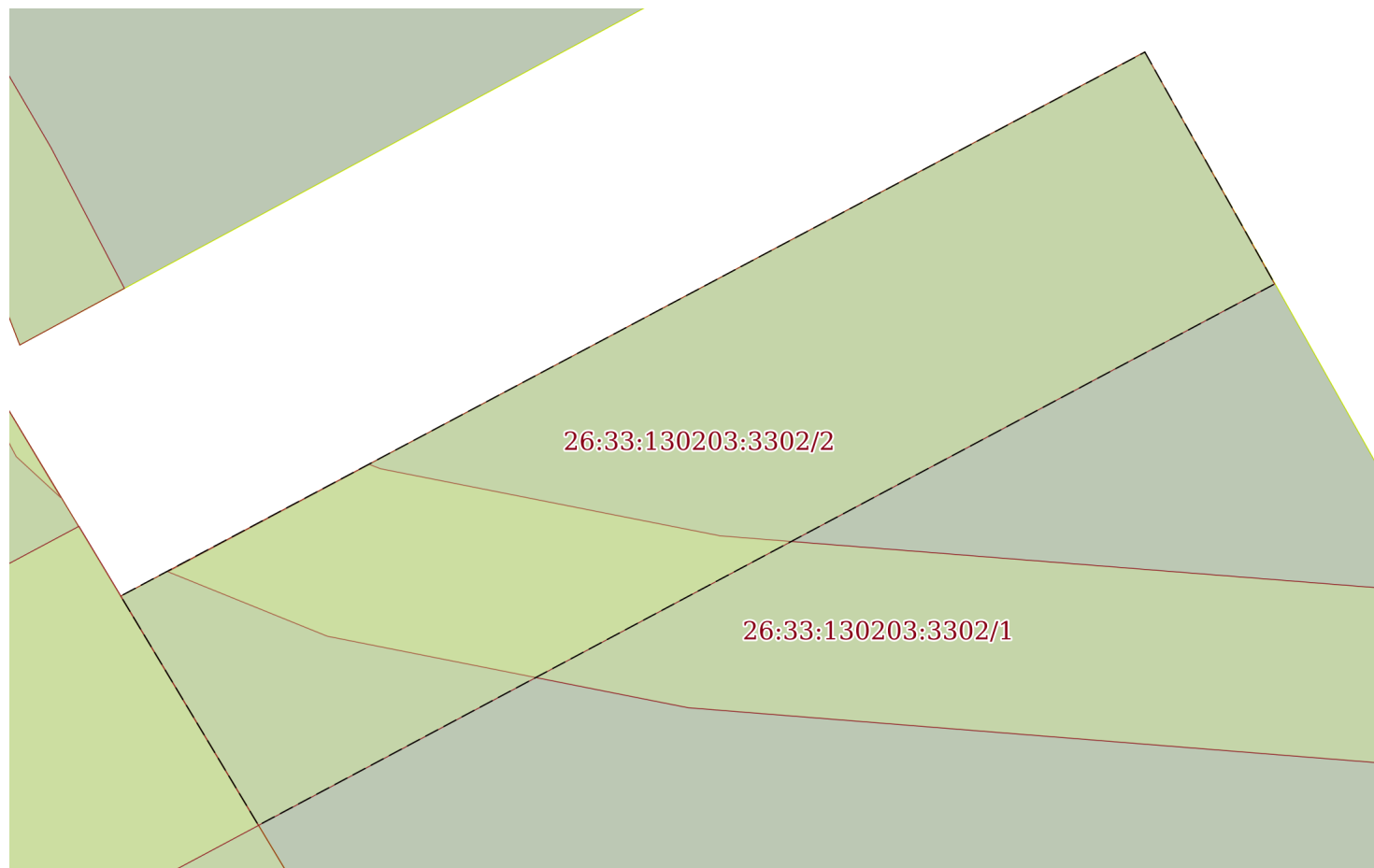
30.09.2022г. № КУВИ-001/2022-171764288

Кадастровый номер:

26:33:130203:3302

План (чертеж, схема) части земельного участка

Учетный номер части: 26:33:130203:3302/2



Масштаб 1:80

Условные обозначения:

полное наименование должности

подпись

инициалы, фамилия

М.П.

Выписка из Единого государственного реестра недвижимости об объекте недвижимости
Сведения о частях земельного участка

Земельный участок			
вид объекта недвижимости			

Лист № 1 раздела 4.1	Всего листов раздела 4.1: 3	Всего разделов: 8	Всего листов выписки: 15
----------------------	-----------------------------	-------------------	--------------------------

30.09.2022г. № КУВИ-001/2022-171764288

Кадастровый номер: 26:33:130203:3302

Учетный номер части	Площадь, м2	Содержание ограничения в использовании или ограничения права на объект недвижимости или обременения объекта недвижимости
1	2	3
26:33:130203:3302/1	29	<p>вид ограничения (обременения): ограничения прав на земельный участок, предусмотренные статьями 56, 56.1 Земельного кодекса Российской Федерации; Срок действия: с 2018-04-06 14:28:42; реквизиты документа-основания: постановление Правительства РФ от 24.02.2009 N 160 "О порядке установления охранных зон объектов электросетевого хозяйства и особых условий использования земельных участков, расположенных в границах таких зон" от 24.02.2009 № 160 выдан: Правительство РФ; Содержание ограничения (обременения): Ограничения использования объектов недвижимости в границах зоны с особыми условиями использования территории утверждены Постановлением Правительства РФ от 24.02.2009г. №160 "О порядке установления охранных зон объектов электросетевого хозяйства и особых условий использования земельных участков, расположенных в границах таких зон". Охранные зоны устанавливаются вдоль подземных кабельных линий электропередачи - в виде части поверхности участка земли, расположенного под ней участка недр (на глубину, соответствующую глубине прокладки кабельных линий электропередачи), ограниченной параллельными вертикальными плоскостями, отстоящими по обе стороны линии электропередачи от крайних кабелей на расстоянии 1 метра. В охранных зонах запрещается осуществлять любые действия, которые могут нарушить безопасную работу объектов электросетевого хозяйства, в т.ч.привести к их повреждению или уничтожению, и (или) повлечь причинение вреда жизни, здоровью граждан и имуществу физических или юридических лиц, а также повлечь нанесение экологического ущерба и возникновение пожаров, в том числе: а) размещать любые объекты и предметы в пределах созданных в соответствии с требованиями нормативно-технических документов проходов и подъездов для доступа к объектам электросетевого хозяйства, а также проводить любые работы и возводить сооружения, которые могут препятствовать доступу к объектам электросетевого хозяйства, без создания необходимых для такого доступа проходов и подъездов; б) находиться в пределах огороженной территории и помещениях распределительных устройств и подстанций, открывать двери и люки распределительных устройств и подстанций, производить переключения и подключения в электрических сетях, разводить огонь в пределах охранных зон вводных и распределительных устройств, подстанций, воздушных линий электропередачи, а также в охранных зонах кабельных линий электропередачи; в) размещать свалки; г)производить работы ударными механизмами, сбрасывать тяжести массой свыше 5 тонн, производить сброс и слив едких и коррозионных веществ и горюче-смазочных материалов. В охранных зонах, установленных для объектов электросетевого хозяйства напряжением свыше 1000 вольт, помимо действий, предусмотренных выше запрещается: складировать или размещать хранилища любых, в том числе горюче-смазочных материалов. В пределах охранных зон без письменного решения о согласовании сетевых организаций юридическим и физическим лицам запрещаются: а) строительство, капитальный ремонт, реконструкция или снос зданий и сооружений; б)горные, взрывные, мелиоративные работы, в том числе связанные с временным затоплением земель; в)посадка и вырубка деревьев и кустарников; г)земляные работы на глубине более 0,3 метра (на вспахиваемых землях на глубине более 0,45 метра), а также планировка грунта; д)полевые сельскохозяйственные работы, связанные с вспашкой земли.; Реестровый номер границы: 26.33.2.79</p>
26:33:130203:3302/2	41	<p>вид ограничения (обременения): ограничения прав на земельный участок, предусмотренные статьями 56, 56.1 Земельного кодекса Российской Федерации; Срок действия: с 2019-04-23 15:10:45; реквизиты документа-основания: приказ от 03.04.2019 № 292 выдан: Министерство имущественных отношений Ставропольского края; Содержание ограничения</p>

полное наименование должности	подпись	инициалы, фамилия
-------------------------------	---------	-------------------

М.П.

Земельный участок			
вид объекта недвижимости			
Лист № 2 раздела 4.1	Всего листов раздела 4.1: 3	Всего разделов: 8	Всего листов выписки: 15

30.09.2022г. № КУВИ-001/2022-171764288

Кадастровый номер:

26:33:130203:3302

		<p>(обременения): На земельные участки, входящие в охранные зоны газораспределительных сетей, в целях предупреждения их повреждения или нарушения условий их нормальной эксплуатации налагаются следующие ограничения (обременения): а) строить объекты жилищно-гражданского и производственного назначения; б) сносить и реконструировать мосты, коллекторы, автомобильные и железные дороги с расположенными на них газораспределительными сетями без предварительного выноса этих газопроводов по согласованию с эксплуатационными организациями; в) разрушать берегоукрепительные сооружения, водопропускные устройства, земляные и иные сооружения, предохраняющие газораспределительные сети от разрушений; г) перемещать, повреждать, засыпать и уничтожать опознавательные знаки, контрольно-измерительные пункты и другие устройства газораспределительных сетей; д) устраивать свалки и склады, разливать растворы кислот, солей, щелочей и других химически активных веществ; е) огораживать и перегораживать охранные зоны, препятствовать доступу персонала эксплуатационных организаций к газораспределительным сетям, проведению обслуживания и устранению повреждений газораспределительных сетей; ж) разводить огонь и размещать источники огня; з) рыть погребов, копать и обрабатывать почву сельскохозяйственными и мелиоративными орудиями и механизмами на глубину более 0,3 метра; и) открывать калитки и двери газорегуляторных пунктов, станций катодной и дренажной защиты, люки подземных колодцев, включать или отключать электроснабжение средств связи, освещения и систем телемеханики; к) набрасывать, приставлять и привязывать к опорам и надземным газопроводам, ограждениям и зданиям газораспределительных сетей посторонние предметы, лестницы, влезать на них;</p> <p>л) самовольно подключаться к газораспределительным сетям. На основании п. 14 Постановления Правительства РФ №878 от 20.11.2000 г. "Об утверждении Правил охраны газораспределительных сетей".; Реестровый номер границы: 26.33.2.298</p>
	Весь	<p>вид ограничения (обременения): ограничения прав на земельный участок, предусмотренные статьями 56, 56.1 Земельного кодекса Российской Федерации; Срок действия: с 2018-04-06 00:00:00; реквизиты документа-основания: представление прокуратуры Ставропольского края от 10.05.2011 № 7/3-47-2011 выдан: Прокуратура Ставропольского края; Содержание ограничения (обременения): На территории второй зоны запрещается размещение объектов и сооружений, не связанных непосредственно с созданием и развитием сферы курортного лечения и отдыха, а также проведение работ, загрязняющих окружающую природную среду и приводящих к истощению природных лечебных ресурсов, в том числе: строительство новых и расширение действующих промышленных объектов, производство горных и других работ, не связанных непосредственно с освоением лечебно-оздоровительной местности, а также с развитием и благоустройством курорта; строительство животноводческих и птицеводческих комплексов и ферм, устройство навозохранилищ; размещение складов ядохимикатов, минеральных удобрений и горюче-смазочных материалов; строительство транзитных автомобильных дорог; размещение коллективных стоянок автотранспорта без соответствующей системы очистки от твердых отходов, отработанных масел и сточных вод; строительство жилых домов, организация и обустройство садово-огороднических участков и палаточных туристических стоянок без централизованных систем водоснабжения и канализации; размещение кладбищ и скотомогильников; устройство поглощающих колодцев, полей орошения, подземной фильтрации и накопителей сточных вод; складирование и захоронение промышленных, бытовых и сельскохозяйственных отходов; массовый прогон и выпас скота (кроме пастбищ, обеспечивающих организацию кумысолечения); использование минеральных удобрений и навозных стоков, применение ядохимикатов при борьбе с вредителями, болезнями растений и сорняками, использование химических методов борьбы с эвтрофикацией водоемов; сброс сточных и дренажных вод в водные объекты (за исключением сброса очищенных вод через специальные глубоководные выпуски), а также другие виды водопользования, отрицательно влияющие на санитарное и экологическое состояние этих объектов; вырубка зеленых насаждений, кроме рубок ухода за лесом и санитарных рубок, и другое использование земельных участков, лесных угодий и водоемов, которое может привести к ухудшению качества или</p>

полное наименование должности	подпись	инициалы, фамилия

М.П.

Земельный участок			
вид объекта недвижимости			
Лист № 3 раздела 4.1	Всего листов раздела 4.1: 3	Всего разделов: 8	Всего листов выписки: 15
30.09.2022г. № КУВИ-001/2022-171764288			
Кадастровый номер:		26:33:130203:3302	
уменьшению количества природных лечебных ресурсов лечебно-оздоровительной местности и курорта федерального значения; Реестровый номер границы: 26.33.2.11			

полное наименование должности	подпись	инициалы, фамилия
-------------------------------	---------	-------------------

М.П.

Выписка из Единого государственного реестра недвижимости об объекте недвижимости
Сведения о частях земельного участка

Земельный участок			
вид объекта недвижимости			
Лист № 1 раздела 4.2	Всего листов раздела 4.2: 2	Всего разделов: 8	Всего листов выписки: 15
30.09.2022г. № КУВИ-001/2022-171764288			
Кадастровый номер:		26:33:130203:3302	

Сведения о характерных точках границы части (частей) земельного участка				
Учетный номер части: 26:33:130203:3302/1				
Система координат МСК-26 от СК-95, зона 1				
Номер точки	Координаты, м		Описание закрепления на местности	Средняя квадратичная погрешность определения координат характерных точек границ земельного участка, м
	X	Y		
1	2	3	4	5
1	367770.9	1404800.87	-	-
2	367769.67	1404798.56	-	-
3	367768.93	1404800.39	-	0.1
4	367768.11	1404804.53	-	0.1
5	367767.32	1404814.44	-	-
6	367769.42	1404813.26	-	-
7	367770.08	1404804.9	-	0.1
8	367770.85	1404801	-	0.1
9	367770.9	1404800.87	-	-

полное наименование должности	подпись	инициалы, фамилия
-------------------------------	---------	-------------------

М.П.

Земельный участок				
вид объекта недвижимости				
Лист № 2 раздела 4.2	Всего листов раздела 4.2: 2		Всего разделов: 8	Всего листов выписки: 15
30.09.2022г. № КУВИ-001/2022-171764288				
Кадастровый номер:			26:33:130203:3302	
Сведения о характерных точках границы части (частей) земельного участка				
Учетный номер части: 26:33:130203:3302/2				
Система координат МСК-26 от СК-95, зона 1				
Номер точки	Координаты, м		Описание закрепления на местности	Средняя квадратичная погрешность определения координат характерных точек границ земельного участка, м
	X	Y		
1	2	3	4	5
1	367775.63	1404809.77	-	0.1
2	367769.39	1404798.02	-	0.1
3	367766.76	1404799.6	-	-
4	367772.97	1404811.26	-	-
5	367775.63	1404809.77	-	0.1

полное наименование должности	подпись	инициалы, фамилия
-------------------------------	---------	-------------------

М.П.